



ΕΛΛΗΝΙΚΗ ΔΗΜΟΚΡΑΤΙΑ
ΝΟΜΟΣ ΗΡΑΚΛΕΙΟΥ
ΔΗΜΟΣ ΗΡΑΚΛΕΙΟΥ

Αρ. πρωτ 7963 /29-01-2021

ΔΙΕΥΘΥΝΣΗ ΤΕΧΝΙΚΩΝ ΕΡΓΩΝ & ΜΕΛΕΤΩΝ
ΤΜΗΜΑ ΤΕΧΝΙΚΗΣ & ΓΡΑΜ. ΥΠΟΣΤΗΡΙΞΗΣ

Ταχ. Δ/ση : Οδός Διονυσίου 13Α, Νέα Αλικαρνασσός
Ταχ. Κώδικας : 71601
Πληροφορίες : Ζαφειρένια Καραγιαννάκη
Τηλέφωνο : 2813-409825
E-mail : karagiannaki-r@heraklion.gr

1η ΑΝΑΚΟΙΝΩΣΗ

για τον διαγωνισμό ανάθεσης εκτέλεσης της συμφωνίας-πλαίσιο με τίτλο:
**«Συμφωνία-πλαίσιο για την εκπόνηση μελετών κτηριακών έργων
σχολικής ή προσχολικής αγωγής»**

Ύστερα από ερωτήματα που έχουν τεθεί στην Υπηρεσία μας και προς ενημέρωση όλων των ενδιαφερομένων, σας γνωρίζουμε τα εξής:

1. Τα προτεινόμενα οικόπεδα στο Τεύχος Τεχνικών Δεδομένων είναι εντός σχεδίου πόλεως και προορίζονται για τη συγκεκριμένη χρήση (σχολεία ή Βρεφονηπιακοί Σταθμοί). Το μόνο οικόπεδο εκτός σχεδίου είναι το Στρατόπεδο Μπετεινάκη για το οποίο θα εκπονηθεί από την Δ/ση Πολεοδομίας του Δήμου τοπικό ρυμοτομικό σχέδιο. Στο Στρατόπεδο Μπετεινάκη σχεδιάζεται, με τα μέχρι στιγμής δεδομένα, να χωροθετηθεί το Καλλιτεχνικό Σχολείο.

Προκειμένου να διευκολυνθείτε στον εντοπισμό των οικοπέδων που αναφέρονται, δεδομένου ότι εκφράστηκαν σχετικές δυσκολίες, σας στέλνουμε συνημμένα αρχείο με αποσπάσματα από το gis του Δήμου και πίνακα με τον κωδικό του κάθε οικοπέδου στο gis.

2. Το Ειδικό Γυμνάσιο-Λύκειο είναι πολύ πιθανόν, με τα νεώτερα δεδομένα, να μελετηθεί από την ΚΤΥΠ και να μην αποτελέσει αντικείμενο της Συμφωνίας-πλαίσιο.
3. Εγκεκριμένο Κτιριολογικό πρόγραμμα από το Υπουργείο Παιδείας, υπάρχει μόνο για το Νηπιαγωγείο στο ΚΦ2283 το οποίο δεν θεωρήθηκε σκόπιμο να συμπεριληφθεί στο Τεύχος Τεχνικών Δεδομένων.

Ο Δ/ντής Τεχνικών Έργων & Μελετών

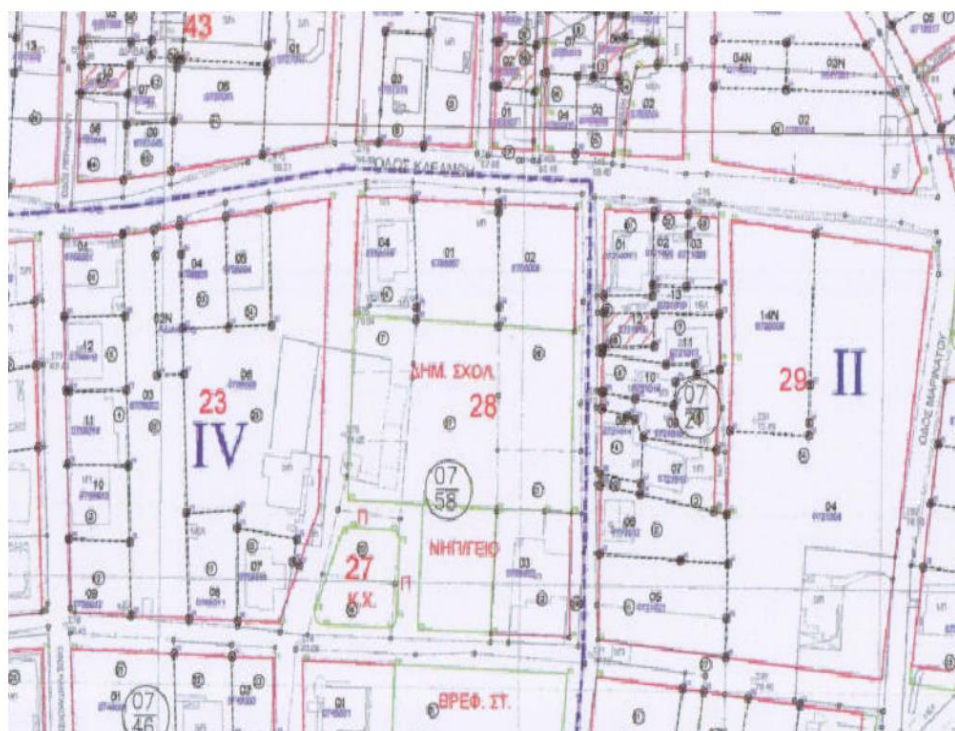
Γιώργος Φουρναράκης
Αρχιτέκτων Μηχανικός-Πολεοδόμος, MSc
ΠΕ με Α΄βαθμό

1) ΠΙΝΑΚΑΣ ΠΕ ΚΑΙ ΟΤ (gis.heraklion.gr)

A/A ΑΡΙΘΜΗΣΗ	ΠΕ και ΟΤ ΠΟΛΕΟΔΟΜΙΚΕΣ ΕΝΟΤΗΤΕΣ http://gis.heraklion.gr/sdi/
1	Δημητρίου-Μπεντεβή 10 - 28
2	Δημητρίου-Μπεντεβή 10 - 88
3	Κορώνη-Μασταμπάς 1 -1282 10- 1282
4	Ατσαλένιο 10-1394
5	Κορώνη- Μασταμπάς 10-2224α-244
6	Θέρισσος- Δειλινά 10-2145-170
7	Θέρισσος- Δειλινά 10-2283-100
8	Μεσαμπελιές-Φορτέτσα 10-1625-334
9	Μεσαμπελιές-Φορτέτσα 1-1900-501
10	Άγιος Ιωάννης 10-1675-73β

2) ΓΕΝΙΚΟ ΠΟΛΕΟΔΟΜΙΚΟ ΣΧΕΔΙΟ ΗΡΑΚΛΕΙΟΥ

2.1. Ανέγερση νέου **Νηπιαγωγείου** στο **Ο.Τ.28**, επί της οδού Ψελλού, στην **ΠΕ 11 «Δημητρίου-Μπεντεβή»**



Υπόμνημα

0 10 20 30m

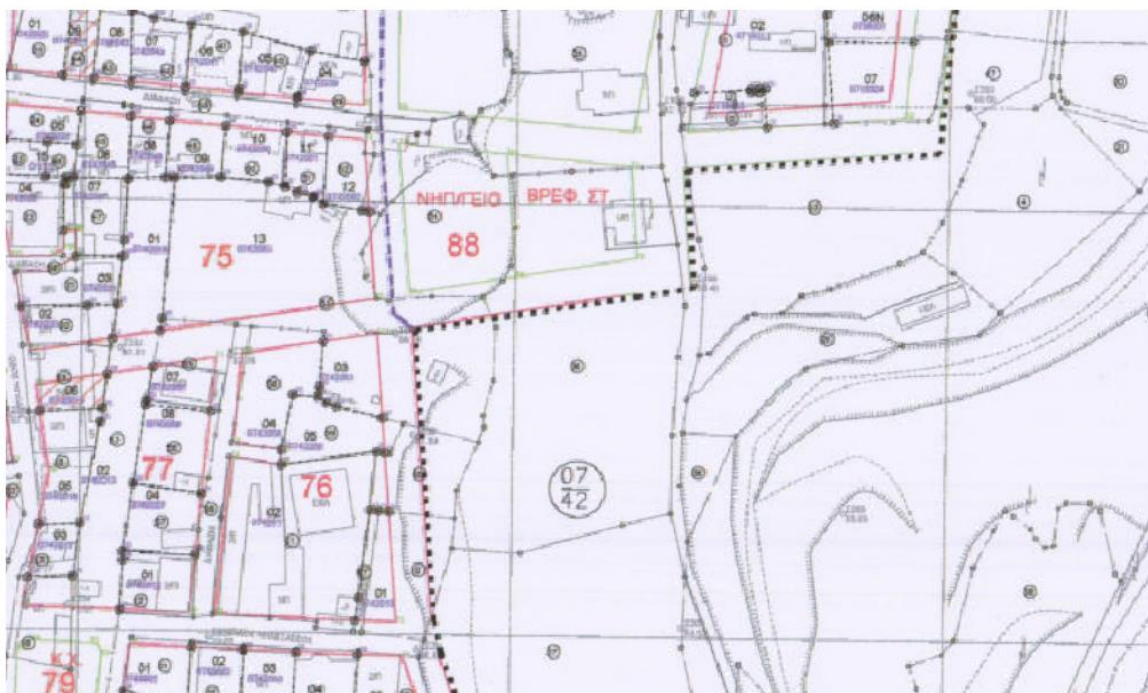
Όροι Χρήσης: http://gis.heraklion.gr/sdi/about/Heraklion_SDI_About_1.0_GR.pdf

- 15/01/2021

Σελίδα 1



2.2) Ανέγερση νέου **Νηπιαγωγείου** στο **Ο.Τ.88**, επί της οδού Λουδοβίκου Παστέρ, στην **ΠΕ 11 «Δημητρίου-Μπεντεβή»**



Υπόμνημα

0 10 20 30m

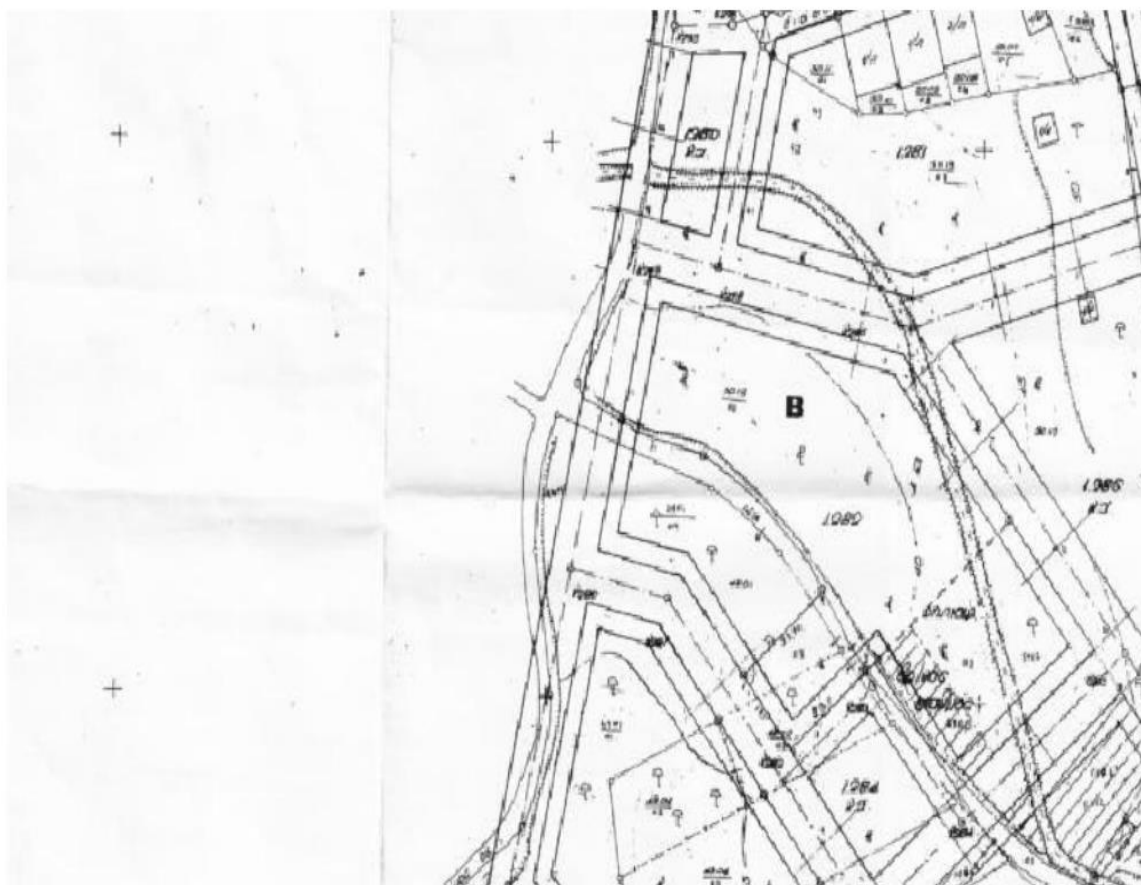
Όροι Χρήσης: http://gis.heraklion.gr/sdi/about/Heraklion_SDI_About_1.0_GR.pdf

- 15/01/2021

Σελίδα 1



2.3.) Ανέγερση νέου Νηπιαγωγείου και Βρεφονηπιακού Σταθμού στο Ο.Τ. 1282 επί της οδού Θεοδοσίου Ματθαϊάκη, στην ΠΕ 8 « Μασταμπάς-Κορώνη»



Υπόμνημα

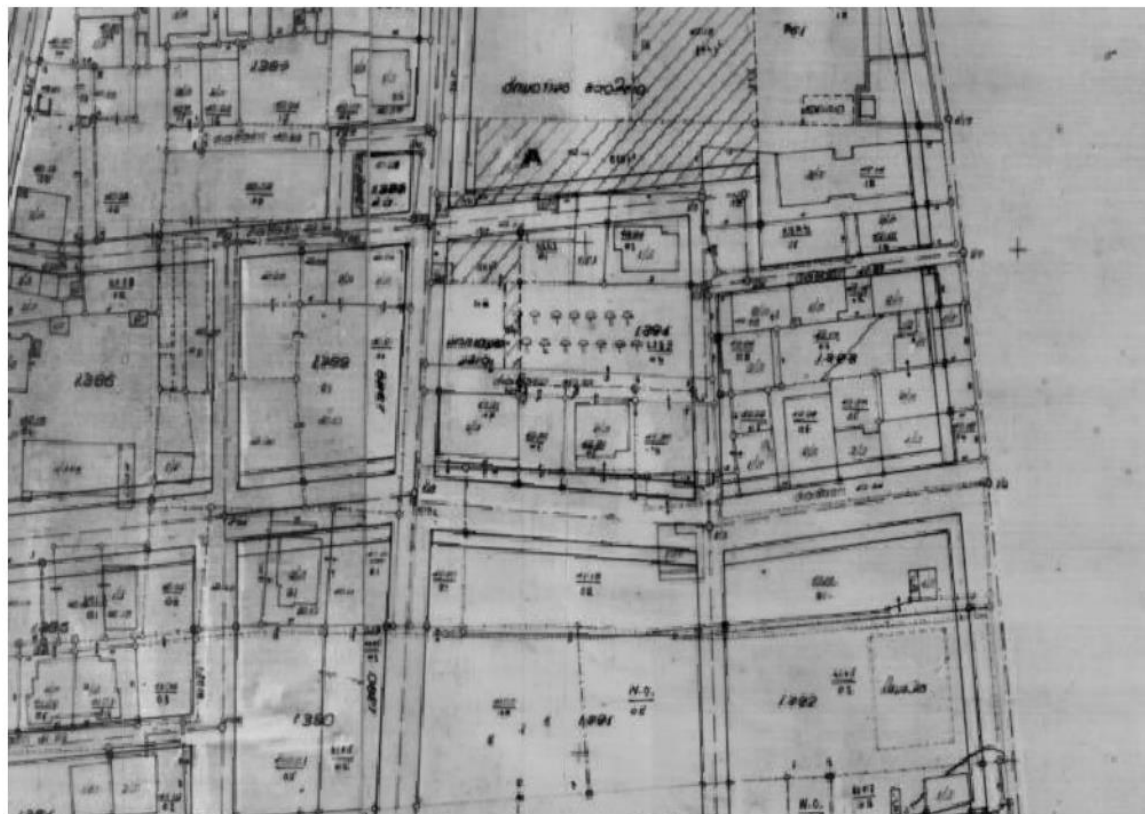
Όροι Χρήσης: http://gis.heraklion.gr/sdi/about/Heraklion_SDI_About_1.0_GR.pdf

- 22/12/2020

Σελίδα 1



2.4.) Ανέγερση νέου Νηπιαγωγείου στο Ο.Τ. 1394, επί της οδού Μελετίου Πηγά, στην ΠΕ 12 «Ατσαλένιο»



Υπόμνημα

0 10 20 30m

Όροι Χρήσης: http://gis.heraklion.gr/sdi/about/Heraklion_SDI_About_1.0_GR.pdf

- 15/01/2021

Σελίδα 1

 ΔΗΜΟΣ
ΗΡΑΚΛΕΙΟΥ

2.5.) Ανέγερση νέου **Νηπιαγωγείου** και **Δημοτικού Σχολείου** στο **ΚΦ 2224Α**, στην **ΠΕ 8 « Μασταμπάς - Κορώνη»**



Υπόμνημα



Όροι Χρήσης: http://gis.heraklion.gr/sdi/about/Heraklion_SDI_About_1.0_GR.pdf

- 15/01/2021

Σελίδα 1



ΔΗΜΟΣ
ΗΡΑΚΛΕΙΟΥ

2.6.) Ανέγερση νέου **Νηπιαγωγείου** στο **ΚΦ 2145** της οδού Μελετίου Μεταξάκη, στην **ΠΕ 6 «Θέρισσος-Δειλινά»**



Υπόμνημα

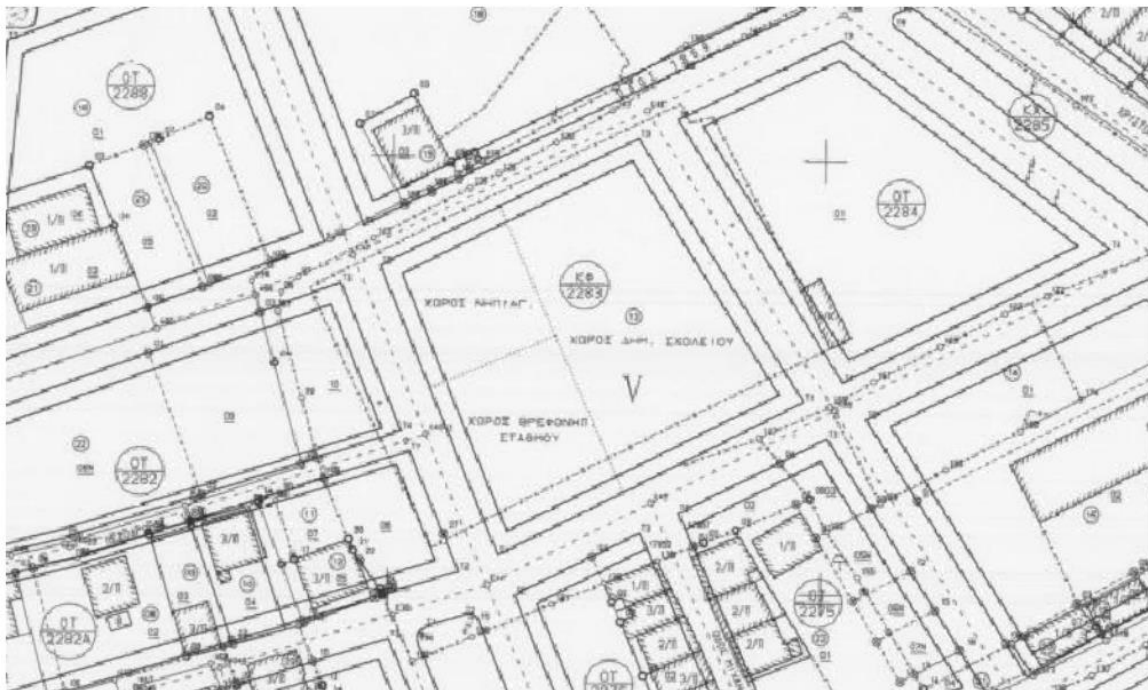
0 10 20 30m

Όροι Χρήσης: http://gis.heraklion.gr/sdi/about/Heraklion_SDI_About_1.0_GR.pdf

- 15/01/2021

Σελίδα 1

2.7.) Ανέγερση νέου **Νηπιαγωγείου-Δημοτικού Σχολείου-Βρεφονηπιακού Σταθμού** στο **ΚΦ 2283** επί των οδών Κουνάβων και Μιχαήλ Μανασάκη, πάροδοι της Χριστομιχάλη Ξυλούρη, στην **ΠΕ 6 «Θέρισσος-Δειλινά»**



Υπόμνημα

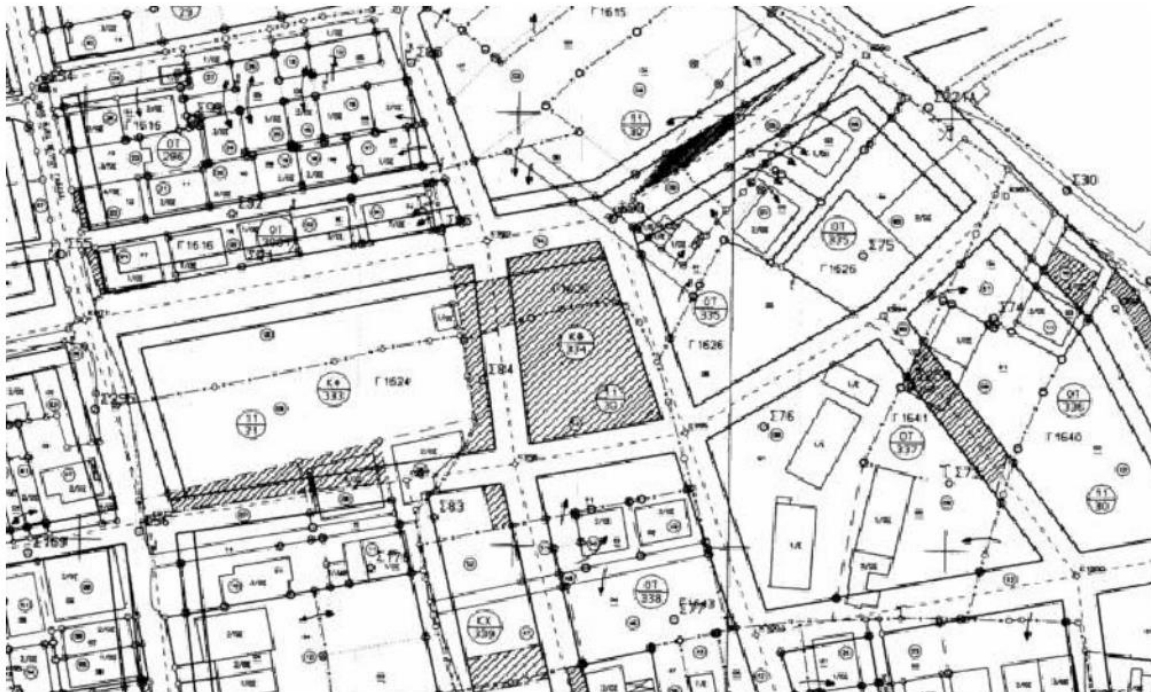
Όροι Χρήσης: http://gis.heraklion.gr/sdi/about/Heraklion_SDI_About_1.0_GR.pdf

- 18/01/2021

Σελίδα 1



2.8.) Ανέγερση νέου **Νηπιαγωγείου** στο **ΚΦ 334**, στην **ΠΕ 15 «Μεσσαμπελιές-Φορέτσα»**



Υπόμνημα

0 10 20 30m

Όροι Χρήσης: http://gis.heraklion.gr/sdi/about/Heraklion_SDI_About_1.0_GR.pdf

- 18/01/2021

Σελίδα 1

ΔΗΜΟΣ
ΗΡΑΚΛΕΙΟΥ

2.9.) Ανέγερση νέου **Νηπιαγωγείου** στο **Ο.Τ. 1900**, επί των οδών **Ν. Καμπιτάκη** και **ΕΑΜ**, στην **ΠΕ 15 «Μεσσαμπελιές-Φορτέσα»**



Υπόμνημα

Όροι Χρήσης: http://gis.heraklion.gr/sdi/about/Heraklion_SDI_About_1.0_GR.pdf

- 21/01/2021

Σελίδα 1



2.10.) Ανέγερση νέου **Νηπιαγωγείου και Βρεφονηπιακού Σταθμού** στο **Ο.Τ. 1675** επί της οδού Πλατάκη (πάροδος Κρασαδάκη), στην ΠΕ 14 «Αγιος Ιωάννης»



Υπόμνημα

Όροι Χρήσης: http://gis.heraklion.gr/sdi/about/Heraklion_SDI_About_1.0_GR.pdf

- 19/01/2021

Σελίδα 1

 ΔΗΜΟΣ
ΗΡΑΚΛΕΙΟΥ